




<b>Ходатайство об установлении публичного сервитута № 2279/1 от 07.09.2022</b>	
1	Министерство имущественных отношений Московской области (наименование органа, принимающего решение об установлении публичного сервитута)
2	Сведения о лице, представившем ходатайство об установлении публичного сервитута (далее – заявитель):
2.1	Полное наименование Публичное акционерное общество «Россети Московский регион»
2.2	Сокращенное наименование ПАО «Россети Московский регион»
2.3	Организационно-правовая форма Публичное акционерное общество
2.4	Почтовый адрес (индекс, субъект Российской Федерации, населенный пункт, улица, дом) 115114, г. Москва, проезд 2-й Павелецкий, д. 3, стр. 2
2.5	Фактический адрес (индекс, субъект Российской Федерации, населенный пункт, улица, дом) 115114, г. Москва, проезд 2-й Павелецкий, д. 3, стр. 2
2.6	Адрес электронной почты client@rossetimr.ru
2.7	ОГРН 1057746555811
2.8	ИНН 5036065113
3	Сведения о представителе заявителя:
3.1	Фамилия Моркель
	Имя Алексей
	Отчество (при наличии) Александрович
3.2	Адрес электронной почты morkel@prizma-group.ru
3.3	Телефон 8 962 958 52 34
3.4	Наименование и реквизиты документа, подтверждающего полномочия представителя заявителя Доверенность от 26.01.2022 г., зарегистрированная в реестре за № 77/555-н/77-2021-8-150, 1 экз., копия. Доверенность от 07.12.2021 г., зарегистрированная в реестре за №77/555-н/77-2021-8-150, 1 экз., копия.
4	Прошу установить публичный сервитут в отношении земель и (или) земельного(ых) участка(ов) в целях (указываются цели, предусмотренные статьей 39.37 Земельного кодекса Российской Федерации или статьей 3.6 Федерального закона от 25 октября 2001 г. № 137-ФЗ «О введении в действие Земельного кодекса Российской Федерации»): <u>размещения существующего объекта электросетевого хозяйства «КВЛ 110 кВ Пахра – Тураево с отпайками на ПС 755 «Молоково» и на ПС 23 «Кварц» право собственности на который возникло до 01.09.2018, в рамках реализации права, предусмотренного п. 3 ст. 3.6 Федерального закона от 25.10.2001 № 136-ФЗ «О введении в действие Земельного кодекса Российской Федерации».</u>
5	Испрашиваемый срок публичного сервитута <u>49 лет</u>
6	Срок, в течение которого в соответствии с расчетом заявителя использование земельного участка (его части) и (или) расположенного на нем объекта недвижимости в соответствии с их разрешенным использованием будет в соответствии с подпунктом 4 пункта 1 статьи 39.41 Земельного кодекса Российской Федерации невозможно или существенно затруднено (при возникновении таких обстоятельств) – <u>не требуется к заполнению</u>
7	Обоснование необходимости установления публичного сервитута <u>Объект электросетевого хозяйства существует на местности с 1956 г., что подтверждается Техническим паспортом электросетевого комплекса «Подстанция 110 кВ «Молоково» № 755 с линиями электропередачи» Право собственности: Разделительный баланс ОАО «Мосэнерго», реорганизуемого в форме выделения, утвержден общим собранием акционеров ОАО «Мосэнерго» Подтверждается Свидетельством о государственной регистрации права от 19.12.2004 Серия 50 HAN1508891.</u> <u>В соответствии с пунктом 6 статьи 39.41 Земельного кодекса Российской Федерации границы публичного сервитута для размещения объектов электросетевого хозяйства (пп. 1, 3 и 4 статьи 39.37 Земельного кодекса) определяются в соответствии с установленной документацией по планировке территории границами зон планируемого размещения объектов, а в случае, если для размещения инженерных сооружений разработка документации по планировке территории не требуется, в пределах, не превышающих размеров соответствующих охранных зон. В</u>

	<p>соответствии с п. 5 ч. 3 ст. 11.3 Земельного кодекса РФ разработка документации по планировке территории требуется для строительства, реконструкции линейных объектов федерального, регионального или местного значения.</p> <p><u>Ширина охранной зоны объекта электросетевого хозяйства определена в соответствии с Постановлением Правительства РФ от 24 февраля 2009 г. №160 «О порядке установления охранных зон объектов электросетевого хозяйства и особых условий использования земельных участков, расположенных в границах таких зон».</u></p> <p><u>В связи с этим целесообразно установить границы публичного сервитута по границам охранных зон, поскольку для установления публичного сервитута в целях размещения существующего линейного объекта представление документации по планировке территории не требуется.</u></p> <p><u>Документы территориального планирования:</u></p> <p><u>Решение совета депутатов Ленинского муниципального района Московской области "Об утверждении Схемы территориального планирования Ленинского муниципального района Московской области" от 01.08.2019 г. №3/35</u></p> <p><u>Решение Совета депутатов городского округа Домодедово "Об утверждении изменений в Генеральный план городского округа Домодедово Московской области" от 03.06.2019 г. №1-4/962</u></p>
8	<p>Сведения о правообладателе инженерного сооружения, которое переносится в связи с изъятием земельного участка для государственных или муниципальных нужд в случае, если заявитель не является собственником указанного инженерного сооружения (в данном случае указываются сведения в объеме, предусмотренном пунктом 2 настоящей Формы) (заполняется в случае, если ходатайство об установлении публичного сервитута подается с целью установления сервитута в целях реконструкции инженерного сооружения, которое переносится в связи с изъятием такого земельного участка для государственных или муниципальных нужд)</p>
9	<p>Кадастровые номера земельных участков (при их наличии), в отношении которых испрашивается публичный сервитут и границы которых внесены в Единый государственный реестр недвижимости</p> <p>50:28:0050104:147, 50:28:0050104:146, 50:28:0050104:133, 50:28:0050104:63, 50:28:0050104:30, 50:28:0050104:163, 50:28:0050104:219, 50:28:0010105:75, 50:28:0010105:69, 50:28:0010105:68, 50:28:0010105:77, 50:28:0010105:76, 50:28:0010105:38, 50:28:0010105:39, 50:28:0010105:57, 50:28:0010105:612, 50:28:0010105:615, 50:28:0010104:31, 50:28:0010104:45, 50:28:0010104:47, 50:28:0010104:34, 50:28:0010104:49, 50:28:0010104:46, 50:28:0010104:352, 50:28:0000000:54083, 50:28:0010104:27, 50:28:0010104:2, 50:28:0130101:25 (ЕЗ 50:28:0000000:1), 50:28:0010701:14, 50:28:0010701:15, 50:28:0070230:515, 50:28:0070230:463, 50:28:0070230:880, 50:28:0070230:21, 50:28:0070230:462, 50:28:0010305:9, 50:28:0010305:36, 50:28:0010305:20, 50:28:0010305:52, 50:28:0000000:55863, 50:28:0010305:26, 50:28:0010305:77, 50:28:0010305:28, 50:28:0010305:27, 50:28:0010305:34, 50:28:0010305:4, 50:28:0010305:71, 50:28:0000000:54728, 50:28:0000000:54731, 50:28:0000000:54730, 50:28:0070231:92, 50:28:0070231:90, 50:28:0070231:71, 50:28:0070231:74, 50:28:0070231:68, 50:28:0070231:70, 50:28:0070231:72, 50:28:0070231:73, 50:28:0070231:94, 50:28:0070232:177, 50:28:0070232:134, 50:28:0070232:139, 50:28:0070232:129, 50:28:0070232:130, 50:28:0070233:12 (ЕЗ 50:28:0000000:20), 50:28:0070232:25 (ЕЗ 50:28:0000000:20), 50:28:0000000:49945, 50:28:0070232:52, 50:28:0070232:131, 50:28:0070232:138, 50:28:0070232:48, 50:28:0070232:136, 50:28:0070232:137, 50:28:0070232:54, 50:28:0070232:135, 50:28:0070232:133, 50:28:0070232:132, 50:28:0070232:19, 50:28:0070232:65, 50:28:0070208:826, 50:28:0070208:285, 50:28:0070233:28, 50:28:0070233:29, 50:28:0070233:36, 50:28:0070233:30, 50:28:0070233:26, 50:28:0070233:35, 50:28:0070233:25, 50:28:0070233:24, 50:28:0070233:34, 50:28:0000000:52799, 50:28:0070233:13, 50:28:0000000:144, 50:28:0070311:97, 50:28:0070311:94, 50:28:0070311:88, 50:28:0000000:82, 50:28:0070301:359, 50:28:0070301:6, 50:28:0070301:75, 50:28:0070301:61, 50:28:0070301:323, 50:28:0070301:77, 50:28:0070301:301, 50:28:0070301:306, 50:28:0070301:350, 50:28:0070301:4, 50:28:0070301:1227, 50:28:0070301:1228, 50:28:0070301:777, 50:28:0070301:360,</p>

50:28:0070301:1213, 50:28:0070301:1212, 50:28:0070301:292,  
 50:28:0070301:298, 50:28:0070301:297, 50:28:0070301:226,  
 50:28:0070104:744, 50:28:0070104:648, 50:28:0070104:649,  
 50:28:0070104:605, 50:28:0070104:96, 50:28:0070104:293,  
 50:28:0070104:693, 50:28:0070104:734, 50:28:0070104:735,  
 50:28:0070104:215, 50:28:0070102:31, 50:28:0070102:69,  
 50:28:0070102:30, 50:28:0070111:38, 50:28:0070102:53,  
 50:28:0070105:31, 50:28:0070105:143, 50:28:0070105:158,  
 50:28:0000000:55480, 50:28:0000000:55481, 50:28:0070105:7,  
 50:28:0000000:57002, 50:28:0070111:112, 50:28:0070111:109,  
 50:28:0070111:47 (E3 50:28:0000000:40), 50:28:0070111:35,  
 50:28:0070111:108, 50:28:0070111:106, 50:28:0070106:476,  
 50:28:0070111:6, 50:28:0070111:113, 50:28:0070111:110,  
 50:28:0070111:107, 50:28:0070111:111, 50:28:0070111:114,  
 50:21:0060310:1098, 50:21:0060310:593, 50:21:0060310:1011,  
 50:21:0060310:594, 50:21:0060310:629, 50:21:0060310:221,  
 50:21:0060310:1740, 50:21:0060310:1739, 50:21:0060310:1663,  
 50:21:0060310:1687, 50:21:0060310:1714, 50:21:0060310:1607,  
 50:21:0000000:28241, 50:21:0060204:891, 50:21:0000000:47439, ",  
 50:21:0060204:892", 50:21:0060204:893, 50:21:0000000:28243,  
 50:21:0060403:282, 50:21:0060204:409, 50:21:0060204:29,  
 50:21:0060204:373, 50:21:0060204:476, 50:21:0060204:32,  
 50:21:0060204:477, 50:21:0060204:478, 50:21:0060204:479,  
 50:21:0060204:24, 50:21:0060204:26, 50:21:0060204:36,  
 50:21:0060204:37, 50:21:0060204:341, 50:21:0060204:867,  
 50:21:0060204:868, 50:21:0060204:339, 50:21:0060204:338,  
 50:21:0060204:337, 50:21:0060204:336, 50:21:0060204:31,  
 50:21:0060204:352, 50:21:0060204:842, 50:21:0060204:841,  
 50:21:0060204:23, 50:21:0060204:907, 50:21:0060204:34,  
 50:21:0000000:41437, 50:21:0060204:443, 50:21:0060204:27,  
 50:21:0060204:35, 50:21:0060204:33, 50:21:0060204:28,  
 50:21:0060204:42, 50:21:0060204:30, 50:21:0060204:107,  
 50:23:0040438:13, 50:23:0000000:163872, 50:23:0040401:165,  
 50:23:0040401:66, 50:23:0040444:314, 50:53:0020204:87,  
 50:53:0000000:6365, 50:53:0020204:130, 50:53:0020204:55,  
 50:53:0020204:127, 50:53:0020204:126, 50:53:0020204:124,  
 50:53:0020204:291, 50:53:0020204:120, 50:53:0020204:118,  
 50:53:0020204:82, 50:53:0020204:122, 50:53:0020204:81,  
 50:53:0020204:266, 50:53:0020205:377, 50:53:0020204:267,  
 50:53:0020201:172, 50:53:0020201:202, 50:53:0020201:197,  
 50:53:0020201:201, 50:53:0020202:221, 50:53:0020202:108,  
 50:53:0020202:12, 50:53:0020202:109, 50:53:0020202:122,  
 50:53:0000000:7588, 50:53:0020202:237, 50:53:0020202:236,  
 50:53:0020202:574, 50:53:0020202:222, 50:53:0020202:241,  
 50:53:0020202:575, 50:53:0020202:240, 50:53:0020202:239,  
 50:53:0020202:238, 50:53:0020202:215, 50:53:0020202:252,  
 50:53:0020201:37, 50:23:0040438:1676, 50:23:0040438:1682,  
 50:23:0040438:1683, 50:23:0040438:61, 50:23:0040438:63,  
 50:23:0040438:64, 50:23:0040438:66, 50:23:0040438:67,  
 50:23:0040438:68, 50:23:0040403:355, 50:23:0040403:1716,  
 50:23:0040403:589, 50:23:0040314:717, 50:23:0040403:146,  
 50:23:0040403:161, 50:23:0040403:594, 50:23:0040403:193,  
 50:23:0040403:171, 50:23:0040403:1993, 50:23:0040403:264,  
 50:23:0040403:1997, 50:23:0040403:319, 50:23:0040403:248,  
 50:23:0040403:2373, 50:23:0040403:2374, 50:23:0040403:2404,  
 50:23:0040403:1996, 50:23:0040403:497, 50:23:0040403:126,  
 50:23:0040403:1998, 50:23:0040403:1, 50:23:0040403:174,  
 50:23:0040403:504, 50:23:0040403:9, 50:23:0040403:505,  
 50:23:0040403:2363, 50:23:0040403:2364, 50:23:0040403:1994,  
 50:23:0040403:1995, 50:23:0040339:18, 50:23:0040339:4 (E3  
 50:23:0000000:181), 50:23:0040340:7 (E3 50:23:0000000:181),  
 50:23:0040339:3 (E3 50:23:0000000:181), 50:23:0000000:155685,  
 50:23:0040339:22, 50:23:0040340:82, 50:23:0040340:83,  
 50:23:0040314:718, 50:23:0040314:62, 50:23:0040314:562,  
 50:23:0040314:691, 50:23:0040314:690, 50:23:0040314:689,

	<p>50:23:0040314:414, 50:21:0060204:25, 50:21:0060204:454, 50:21:0060204:450, 50:21:0060204:451, 50:21:0060204:452, 50:21:0060204:445, 50:21:0060204:453, 50:21:0060403:8145, 50:21:0060403:8146, 50:21:0060403:8147, 50:21:0060403:6264, 50:21:0060403:6255, 50:21:0060403:8148, 50:21:0060403:8144, 50:21:0060403:4153, 50:21:0060403:6266, 50:21:0060403:6267, 50:21:0060403:6268, 50:21:0060403:6269, 50:21:0060403:6372, 50:21:0060403:6373, 50:21:0060403:6278, 50:21:0060403:6277, 50:21:0060403:7959, 50:21:0060403:7964, 50:21:0060403:8538, 50:21:0060403:7958, 50:21:0060403:8216, 50:21:0060403:8556, 50:21:0060403:3290, 50:21:0060403:427, 50:21:0060403:9104, 50:21:0060403:9102, 50:21:0060403:3291, 50:21:0060403:9112, 50:21:0060403:9137, 50:21:0060403:9175, 50:21:0060403:9178, 50:21:0000000:41011, 50:21:0000000:40929, 50:21:0000000:40928, 50:21:0060403:454, 50:21:0060403:452, 50:21:0060403:453, 50:21:0060403:9037, 50:21:0060403:432, 50:21:0060403:3265, 50:21:0060403:3117, 50:21:0060403:3119, 50:21:0060403:9064, 50:21:0060403:462, 50:21:0060403:4135, 50:21:0060403:9133, 50:21:0060403:9132, 50:21:0060204:436, 50:21:0060403:449, 50:21:0060403:251, 50:21:0060403:457, 50:21:0060403:3365, 50:21:0060403:3243, 50:21:0060403:493, 50:21:0060501:201, 50:21:0060501:199, 50:21:0000000:41387, 50:21:0060403:3292, 50:21:0060403:9046, 50:21:0060403:80, 50:21:0060403:9242, 50:21:0000000:41210, 50:21:0060403:3261, 50:21:0060403:6512, 50:21:0060403:9024, 50:21:0060403:8546, 50:21:0060403:9021, 50:21:0060403:3262, 50:21:0000000:699, 50:21:0000000:697, 50:21:0000000:698, 50:21:0060501:1173, 50:21:0060501:262, 50:21:0060501:1259, 50:21:0060501:1531, 50:21:0060501:258, 50:21:0060501:270, 50:21:0060501:1175, 50:21:0060501:1958, 50:21:0060501:1473, 50:21:0060501:1528, 50:21:0060501:1001, 50:21:0060501:365, 50:21:0060501:1996, 50:21:0060501:1547, 50:21:0060501:1997, 50:21:0060501:703, 50:21:0060501:1304, 50:21:0060501:1258, 50:21:0060501:1303, 50:21:0060501:632, 50:21:0060501:916, 50:21:0060501:1000, 50:21:0060501:350, 50:21:0060501:346, 50:21:0060501:1901, 50:21:0060501:1174, с кадастровыми кварталами 50:28:0050104, 50:28:0010105, 50:28:0010104, 50:28:0130101, 50:28:0070240, 50:28:0010701, 50:28:0010306, 50:28:0010304, 50:28:0070230, 50:28:0010305, 50:28:0070231, 50:28:0070232, 50:28:0070204, 50:28:0070208, 50:28:0070233, 50:28:0070601, 50:28:0070311, 50:28:0070301, 50:28:0070102, 50:28:0070104, 50:28:0070105, 50:28:0070111, 50:21:0060310, 50:21:0060403, 50:21:0060501, 50:21:0060204, 50:23:0040438, 50:23:0040403, 50:23:0040328, 50:23:0040339, 50:23:0040340, 50:23:0040314, 50:23:0040401, 50:23:0040444, 50:53:0020204, 50:53:0020201, 50:53:0020202.</p>	
10	Вид права, на котором инженерное сооружение принадлежит заявителю (если подано ходатайство об установлении публичного сервитута в целях реконструкции или эксплуатации инженерного сооружения) право собственности	
11	Сведения о способах представления результатов рассмотрения ходатайства:	
	в виде электронного документа, который направляется уполномоченным органом заявителю посредством электронной почты	да (да/нет)
	в виде бумажного документа, который заявитель получает непосредственно при личном обращении или посредством почтового отправления	да (да/нет)
12	<p>Документы, прилагаемые к ходатайству:</p> <p>1. Графическое описание местоположения границ публичного сервитута и перечень координат характерных точек этих границ в системе координат, установленной для ведения Единого государственного реестра недвижимости:</p> <p>1.1. Схема расположения границ публичного сервитута в виде файла в формате PDF в полноцветном режиме с разрешением не менее 300 dpi в масштабе, обеспечивающем читаемость местоположения характерных точек.</p>	

	<p>1.2. Описание местоположения границ публичного сервитута, содержащего координаты характерных точек границ публичного сервитута, в виде файла в формате XML, созданного с использованием XML-схем, обеспечивающих считывание и контроль представленных данных.</p> <p>2. Техническим описанием электросетевого комплекса <u>«Подстанция 110 кВ «Молоково» № 755 с линиями электропередачи»</u></p> <p>3. <u>Свидетельством о государственной регистрации права от 19.12.2004 Серия 50 HAN1508891.</u></p> <p>4. Выписка из ЕГРН в отношении объекта с кадастровым номером 50:21:0060403:3798</p> <p>5. Доверенность от 26.01.2022 г., зарегистрированная в реестре за №77/555-н/77-2021-8-150, 1 экз., копия.</p> <p>6. Доверенность от 07.12.2021 г., зарегистрированная в реестре за №77/555-н/77-2021-8-150, 1 экз., копия.</p>								
13	Подтверждаю согласие на обработку персональных данных (сбор, систематизацию, накопление, хранение, уточнение (обновление, изменение), использование, распространение (в том числе передачу), обезличивание, блокирование, уничтожение персональных данных, а также иных действий, необходимых для обработки персональных данных в соответствии с законодательством Российской Федерации), в том числе в автоматизированном режиме								
14	Подтверждаю, что сведения, указанные в настоящем ходатайстве, на дату представления ходатайства достоверны; документы (копии документов) и содержащиеся в них сведения соответствуют требованиям, установленным статьей 39.41 Земельного кодекса Российской Федерации								
15	<table border="1" style="width: 100%; border-collapse: collapse;"> <tr> <td style="width: 70%; padding: 5px;">Подпись: </td> <td style="width: 30%; padding: 5px;">Дата:</td> </tr> <tr> <td style="width: 70%; padding: 5px; text-align: center;">А.А. Моркель.</td> <td style="width: 30%; padding: 5px;">« 07 » сентября 2022 г.</td> </tr> <tr> <td style="width: 70%; padding: 5px; text-align: center;">(подпись)</td> <td style="width: 30%; padding: 5px;"></td> </tr> <tr> <td style="width: 70%; padding: 5px; text-align: center;">(инициалы, фамилия)</td> <td style="width: 30%; padding: 5px;"></td> </tr> </table>	Подпись: 	Дата:	А.А. Моркель.	« 07 » сентября 2022 г.	(подпись)		(инициалы, фамилия)	
Подпись: 	Дата:								
А.А. Моркель.	« 07 » сентября 2022 г.								
(подпись)									
(инициалы, фамилия)									